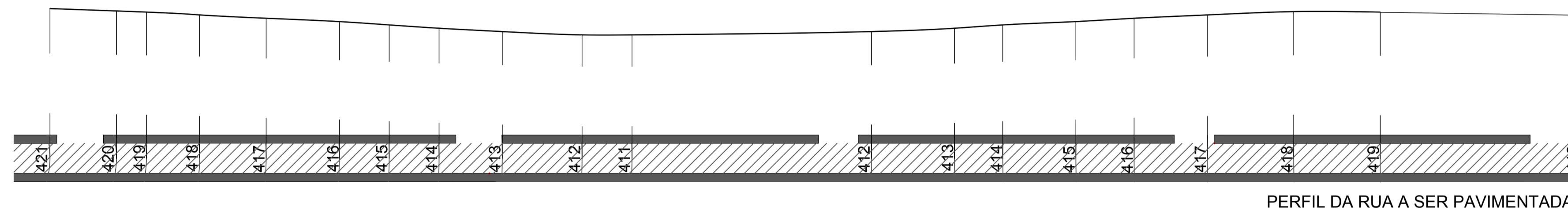
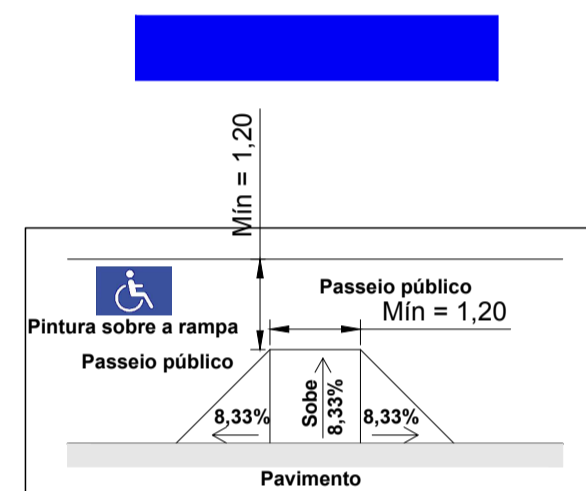




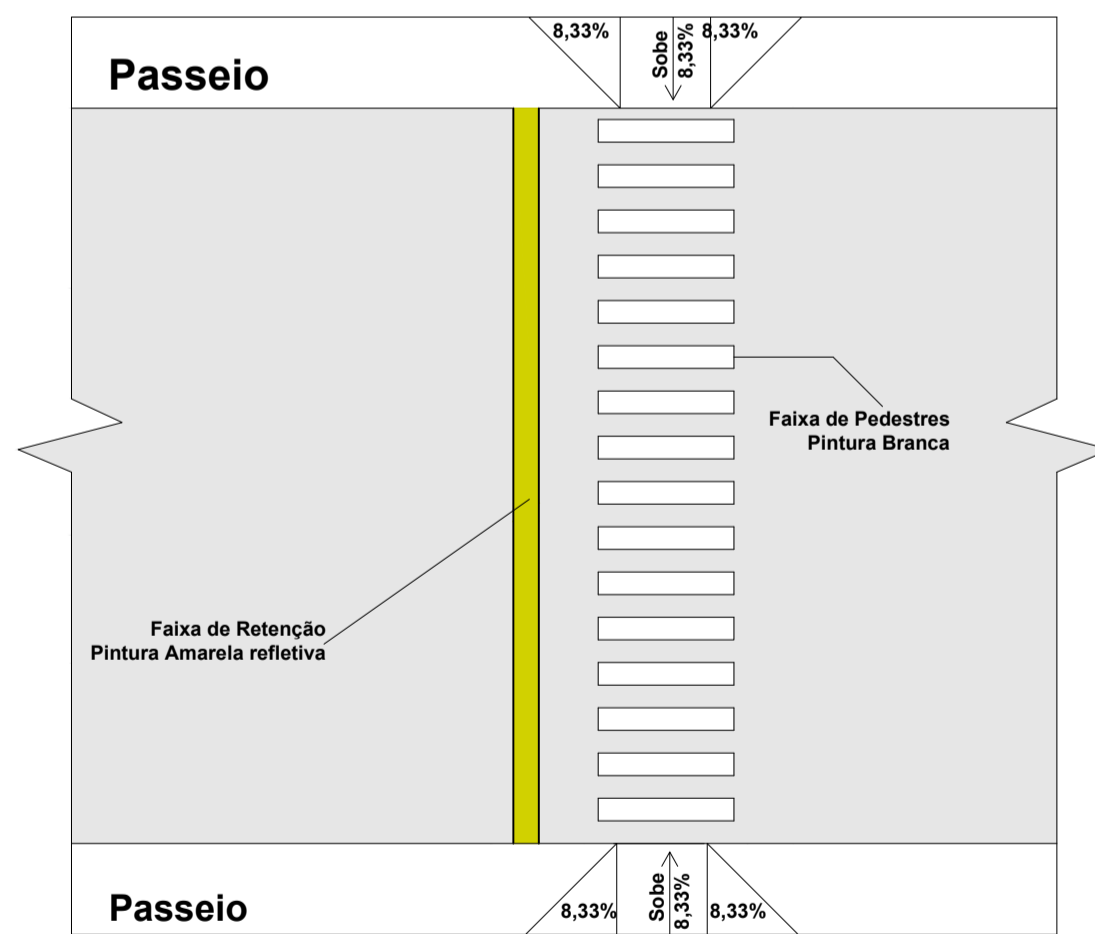
**PROJETO DE PAVIMENTAÇÃO E CALÇADAS**  
 Área de pavimento: 4140,00 m<sup>2</sup>  
 Área de calçada: 1028,73 m<sup>2</sup>

LEGENDA PLANTA DE SINALIZAÇÃO:  
 DETALHE 01 – RAMPA DE ACESSIBILIDADE  
 A CONSTRUIR

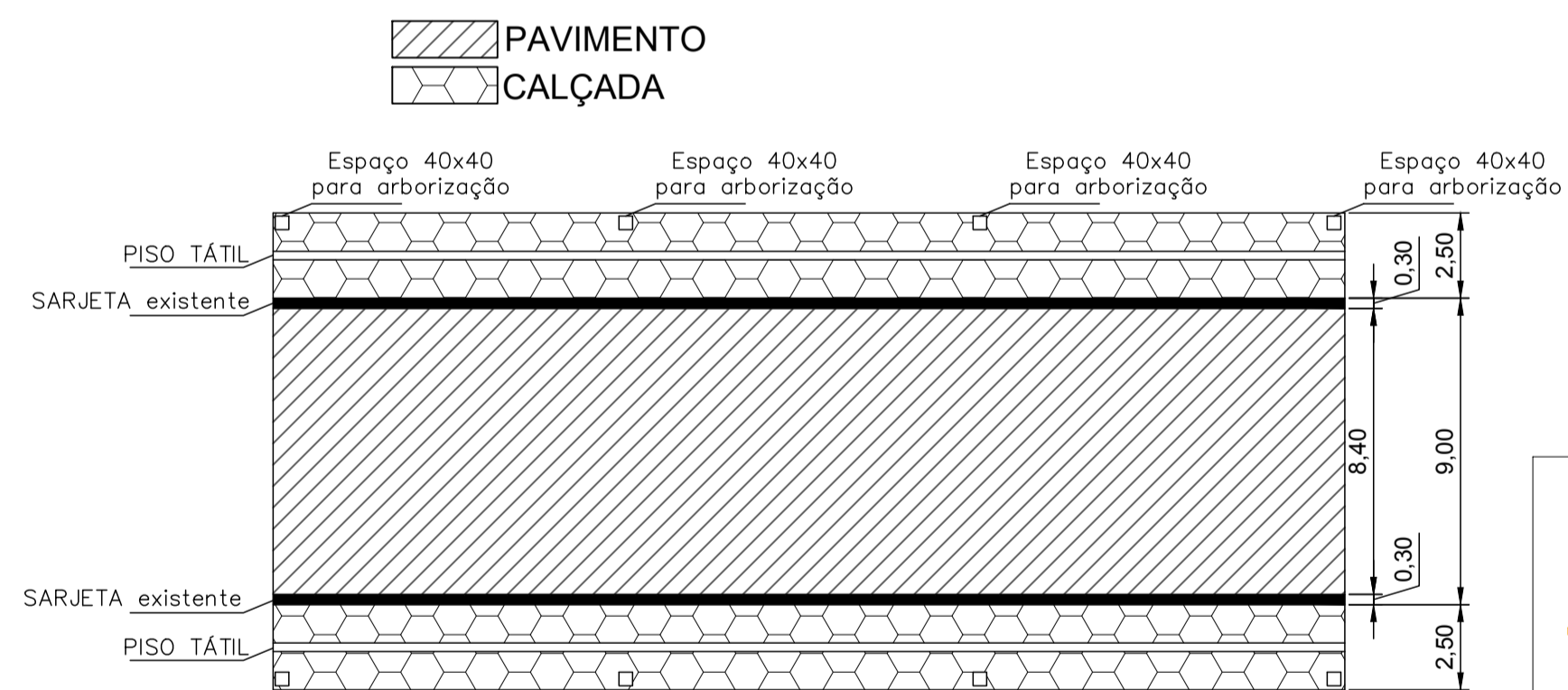


PERFIL DA RUA A SER PAVIMENTADA

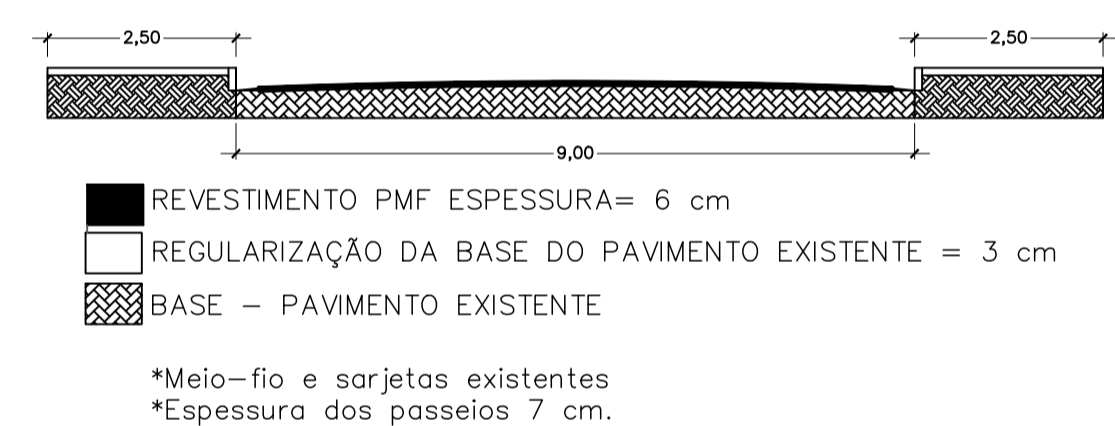
LEGENDA PLANTA DE SINALIZAÇÃO:  
 DETALHE 02 – FAIXA DE PEDESTRE



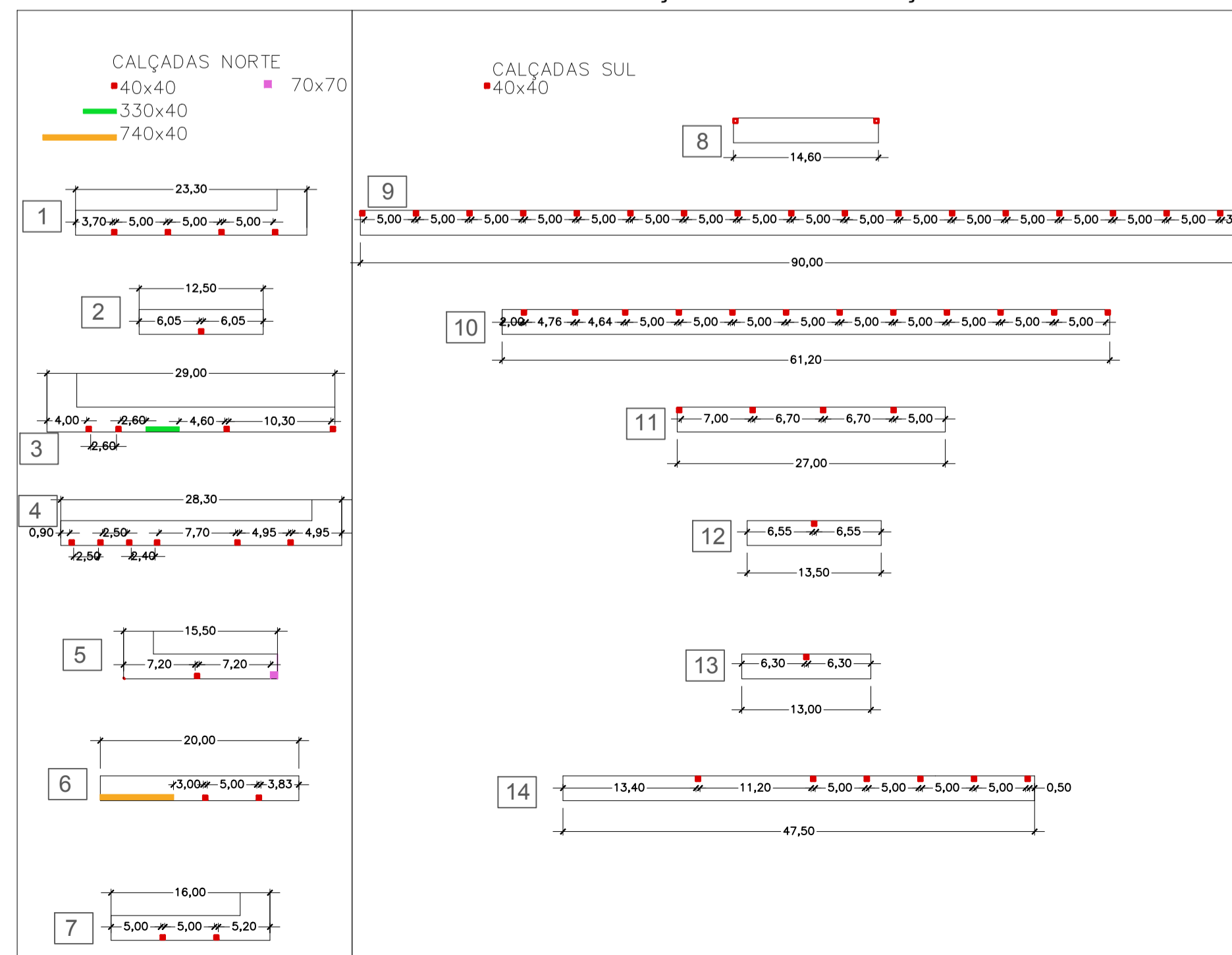
DETALHE DA PLANTA BAIXA



PERFIL TRANSVERSAL DA RUA NILO PEÇANHA



DETALHAMENTO DE ESPAÇO PARA ARBORIZAÇÃO



PROJETO DE ACESSIBILIDADE E SINALIZAÇÃO HORIZONTAL



PREFEITURA MUNICIPAL DE HUMAITÁ/RS

AVENIDA JOÃO PESSOA, 414/FONE: (55)3525-1166  
 CEP: 98.670-000 - HUMAITÁ - RS

PAVIMENTAÇÃO ASFÁLTICA NO PERÍMETRO URBANO - HUMAITÁ/RS  
 RUA NILO PEÇANHA - HUMAITÁ/RS

FERNANDO WEGMANN  
 PREFEITO MUNICIPAL DE HUMAITÁ/RS

Eng.ª Civil Luciana M. Cardoso  
 CREA-RS: 223605

Data: Dez/2018

Escala: 1/10

PLANTA BAIXA E  
 DETALHAMENTOS

01/01